

w sprawie przystąpienia do sporządzenia zmian miejscowego planu ogólnego zagospodarowania przestrzennego miasta Katowice w obszarze dzielnicy Bogucice w rejonie ulicy Podhalańskiej.


Na podstawie art. 18 ust. 2 punkt 15 w związku z art. 7 ust. 1 pkt 1 ustawy z dnia 8 marca 1990 roku o samorządzie terytorialnym (Dz.U. Nr 13 z 1996 r. poz. 74) oraz art.12 ustęp 1 i 4 ustawy z dnia 7 lipca 1994 roku o zagospodarowaniu przestrzennym (Dz.U. nr 89 poz. 415)

Rada Miejska w Katowicach


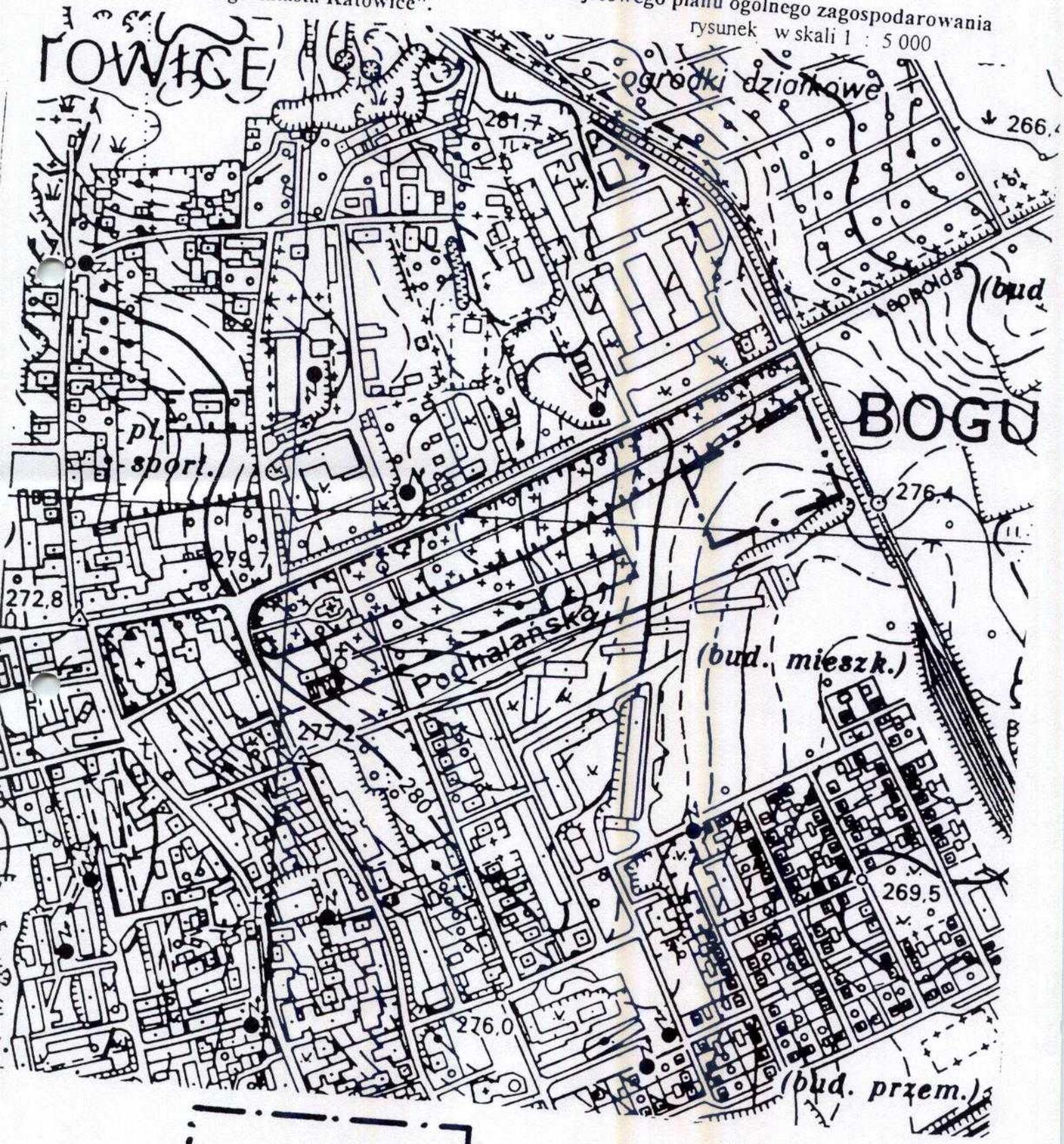
u c h w a l a :

- 1. Przystąpić do sporządzenia zmian miejscowego planu ogólnego zagospodarowania przestrzennego miasta Katowice, w obszarze dzielnicy Bogucice w rejonie ulicy Podhalańskiej.**
- 2. Przedmiotem zmiany miejscowego planu ogólnego zagospodarowania przestrzennego miasta Katowice jest przeznaczenie terenów sąsiadujących od strony północnej i zachodniej z istniejącym cmentarzem w Bogucicach na cele rozbudowy tego cmentarza.
W ustaleniach obowiązującego miejscowego planu ogólnego zagospodarowania przestrzennego miasta Katowice przedmiotowy teren o powierzchni około 1,30 ha był oznaczony niżej podanym symbolem : 107 KS i przeznaczony na :
"Teren urządzeń komunikacji samochodowej. Garaż wielopoziomowy w zieleni".**
- 3. Granice terenu objętego planem wyznaczają :**
 - od północy i zachodu - granica istniejącego cmentarza
 - od południa - ulica Podhalańska
 - od północnego wschodu - linia rozgraniczająca proj. przedłużenie ul.Bohaterów Monte Casino (dawna Nowo - Dawida).Granice obszaru objętego zmianą planu określa załącznik graficzny nr 1 do niniejszej Uchwały w skali 1 : 5 000.
- 4. Zakres ustaleń planu obejmuje :**
 - przeznaczenie terenu.
- 5. Wykonanie uchwały powierzyć Zarządowi Miasta.**
- 6. Uchwała wchodzi w życie z dniem podjęcia.**

Przewodniczący
Rady Miejskiej Katowic


mgr Franciszek Kotulski

Załącznik nr 1 do Uchwały nr XXXI/268/96 z dnia 26 sierpnia 1996r
"Identyfikacja granic terenu objętego zmianą miejscowego planu ogólnego zagospodarowania
przestrzennego miasta Katowice".
rysunek w skali 1 : 5 000



granice terenu objętego zmianą planu